









Es-Cha Chamanna d'

2594 m

Sorge sul versante meridionale della costiera Piz Kesch - Piz Val Müra.



Informazioni generali

Nazione	Svizzera			
Regione	Canton Grigioni			
Gruppo Montuoso	Alta Engadina			
Valle	Alta Engadina(sinistra orografica)			
Periodo di Apertura	Da metà Marzo a metà Aprile e da fine Giugno a metà Ottobre			
Telefono	0041-81-85.41.755			
Custode	n.n			
Proprietà	CAS Sektion Bernina			
Posti letto	50			
Dotazioni	 Acqua calda	 Acqua fredda	 Docce	 Wc
	 Presenza luce elettrica	 Servizio ristorante		 Riscaldamento
				 Sconti per associati CAI

Informazioni sull'accesso

Località di partenza	Strada dell'Albulapass, località Punt Granda
Quota di partenza	2256 m
Dislivello	340 m
Tempo di percorrenza	1 ora e 30 min.
Difficoltà	E (Escursionistico) percorso su sentiero o mulattiera ben tracciati e segnalati. Richiede comunque attrezzatura adeguata e allenamento.
Accesso	Da Samedan, proseguire sulla carrozzabile fino a La Punt 1697 m dove, a sinistra, si diparte la carrozzabile del Passo dell'Albula. Percorrere detta strada fino in località Punt Granda 2256 m CNS ove si parcheggia. Si imbecca sulla destra il sentiero segnalato per la capanna d'Es-Cha che, molto agevolmente, raggiunta la Sella Gualdauna, scavalcata la grande dorsale meridionale del Piz Blaisun, entra in Val d'Es Cha e ne traversa la testata con leggerissima salita diagonale raggiungendo l'opposto versante dove, su un costone sorge il rifugio.

Cartografia

CNS 1:50.000 «Bergün » e 1:25.000 «Albula»

Traversate

Alla Rifugio Kesch Chamanna digl 2632 m attraverso la Porta d'Es-Cha 3099 m (F; percorso in parte su ghiacciaio; 2-3 ore).

Ascensioni

Al Piz Kesch 3417 m per la via normale attraverso la Porta d'Es-Cha e il versante N (PD-; 3 ore).